

## Из Алиботуш, хроника на три зимни излета из граничната планина.

Автор: dido

Четвъртък, 27 Март 2008г. 02:00ч. - Последна промяна Събота, 17 Април 2010г. 17:18ч.

---

[GPS Track](#) [Профил](#) [Карта](#) [Виж в GoogleEarth](#)

Приложеният файл съдържа точки и тракове, събрани по време на три зимни излета из граничната планина Алиботуш.

Традиционните подстъпи до Алиботуш са през село Парил от страната на река Места (от изток), и западно, от долината на река Струма, през село Петрово. Поради характерния релеф на Алиботуш, през зимата се предполага качване откъм Петрово.

### Хижа Извора

Пътят продължава към село Голешово. На около 3.5 км след хижата (трак "Shose h Izvor-s. Goleshevo") от асфалта, при табели на парковата управа, се отклонява коларски път към високите части на планината и местността "Ливада". Оттам започва и маркираната в синьо пътека до в. Гоцев връх (трак "Sinja markirovka - Livada(cheren put)")



**начало на пътеката** 2 км след началото на коларския път има отбивка вдясно. Тя подсича шир

На около 1600 м н.в. пряката пътека отново се влива в пътя. Тук са и първите гледки

## Из Алиботуш, хроника на три зимни излета из граничната планина.

Автор: dido

Четвъртък, 27 Март 2008г. 02:00ч. - Последна промяна Събота, 17 Април 2010г. 17:18ч.

---

към стръмните склонове на Цари връх(Алиботуш), първенецът Гоцев връх и Шабран.



**в. Цари връх**



**в. Гоцев връх**



**в. Шабран**

След около 1 км по равен терен се стига до заслона в местността Ливада. За

В близост до заслона, на около 100 метра южно досами ръбът на гората, се намира

Пътеката продължава покрай заслона и скоро навлиза в гъста черномурова гора. Скоро  
Качването към Шабран е сравнително леко. Ръбът е гол и безснежен, н

## Из Алиботуш, хроника на три зимни излета из граничната планина.

Автор: dido

Четвъртък, 27 Март 2008г. 02:00ч. - Последна промяна Събота, 17 Април 2010г. 17:18ч.

---

Привършието на Шабран не е белязано с каменна пирамида, престава широко заравне

От пирамида



а се до кратко понижение н

*ръбът към в. Шабра*



*гледка към село Петрово и х. Извора*



**меловите в Мелнишко**

От Гоцев връх се открива забележителна гледка към разположените в Гърция планини Боздаг (Фалакро), Сминица (Меникио) и Кушница (Пангео), както и по-ниските Шарлия и Сенегелска планини.

## Из Алиботуш, хроника на три зимни излета из граничната планина.

Автор: dido

Четвъртък, 27 Март 2008г. 02:00ч. - Последна промяна Събота, 17 Април 2010г. 17:18ч.

---



*Шабран, гледка от Гоцев връх*



*Боздаг и*



*Боздаг отблизо*

## Из Алиботуш, хроника на три зимни излета из граничната планина.


Автор: dido

Четвъртък, 27 Март 2008г. 02:00ч. - Последна промяна Събота, 17 Април 2010г. 17:18ч.

---



**Планината Сминица**



**Олимп, нужен е късмет и прозрачна атмосфера, за да го видите**



**Малко снежно торнадо по билото**

От Гоцев връх следва придвижване по билото към гранична пирамида 100, от

## Из Алиботуш, хроника на три зимни излета из граничната планина.

Автор: dido

Четвъртък, 27 Март 2008г. 02:00ч. - Последна промяна Събота, 17 Април 2010г. 17:18ч.


---




**Козя стена при Гоцев връх**

След понижението на главното било при Бельов дол следва сравнително полегато и продължително изкачване до следващите гранични пирамиди 101 и 102. Последната е сложена на Цари връх. При нея има възпоменателна табелка на гръцки, както и маркировъчна връхна пирамида на гръцка страна. Следващата гранична пирамида, 103, е последната по маршрута. Оттам граничната бразда продължава на изток, докато нашия път към заобления Алиботуш (Цари връх) води на север. Следва кратко изкачване, вече сме на Алиботуш.

Гледките от Алиботуш (Цари връх) са панорамни



**Северен Пир**



**в. Ореляк и в. Свещник**

Класическият вариант за слизане от Алиботуш (Цари връх), е през м. Хамбарите към село Парил, на североизток. Зиме не се препоръчва слизане по тази пътека - там е

## Из Алиботуш, хроника на три зимни излета из граничната планина.

Автор: dido

Четвъртък, 27 Март 2008г. 02:00ч. - Последна промяна Събота, 17 Април 2010г. 17:18ч.

---

едно от малкото лавинни места в планината Алиботуш. Нашият маршрут предполагаше връщане до м. Ливада, затова се възползвахме от една характерна особеност на местността: Западният склон на в. Алиботуш (Цари връх), е изложен на припек и често остава безснежен (иначе слизането е лавиноопасно). Състоянието на склона се вижда добре откъм м. Ливада и заслона - слизането оттам може да се планира още в началото на похода. В нашия случай имаме късмет със снега, затова без колебание се спуснахме по голия стръмен склон до дерето на Белъов дол. Слизането е сериозно, при деневелация от около 2200 м до около 1600 м н.в. При дерето се кривва леко вдясно и се илиза на обширна поляна. В горния и северозападен край, с особено внимание дори и зиме, може да се намери тясна, добре изразена полегата пътека през черномурувата гора до местността Ливада и заслона.



**Валозипрет**



**Гоцевградскиот. в. Алиботуш (Цари връх)**

Във файла с тракове има един интересен вариант за придвижване от билото към х. Извора. При гранична пирамида 98 след в. Шабран вместо да се отклоним на изток към Гоцев връх, тръгваме на запад по граничната бразда. В началото има леко спускане до останките от постройка в гръцко, след това наклонът се увеличава. На места има каменни блокажи и стръмнини, които трябва да се преминават с повишено внимание, ако са заснежени. Следва придвижване по сравнително равен терен. Подминава се каменен бункер на българска територия и след кратко изкачване стигаме до началото на рид, който се отклонява от главното било на север. В тази точка напускаме главното било и поемаме по рида. Той ни отвежда право до шосето, малко над х. Извора. По билната част на рида придвижването е леко горе, на места се вижда и пътека. Долу, непосредствено до пътя се навлиза в гъсталаци и придвижването е затруднено. Накрая - няколко думи за имената на върховете в района.

## Из Алиботуш, хроника на три зимни излета из граничната планина.

Автор: dido

Четвъртък, 27 Март 2008г. 02:00ч. - Последна промяна Събота, 17 Април 2010г. 17:18ч.

---

Парилчани и Голешовци наричат върховете с различни имена. В текста съм възприел Парилските названия. За парилчани връх Алиботуш е котата, която голешовци наричат Цари връх. В текста и трака котата е отбелязана като Алиботуш (Цари връх). Самият връх Цари връх (по парилски), няма име за Голешово и селата на запад от Парилската седловина (гранична пирамида 102). Накрая Гоцев връх - той е Гоцев за парилчани и голешовци. Последните обаче често го наричат и Алиботуш. В текста го наричам Гоцев връх (Алиботуш).

походите:

Два кадъра с половината участници в



**Никси ...**



**... и Дидо :-)**

От **dido**.