


## Връх Миджур - връх Гънденица

Автор: redex

Петък, 09 Май 2008г. 02:00ч. - Последна промяна Петък, 26 Февруари 2010г. 16:02ч.

---



**Маршрут:** Средно сложен. След връх Гънденица се изисква усет за ориентация.

**Терен:** До връх Миджур си е пътека с много добра маркировка. След връх Гънденица терена е силно пресечен. Много стръмна гора, камениста и без пътека.

**Време:** Около 10 часа

**Разстояние:** около 15 км.

[GPS Track](#)

[Профил](#)

[Карта](#)

[Виж в GoogleEarth](#)

{loadposition ads125}

От взривния завод след с. Горни Лом се поема по много добре маркирана пътека към връх Миджур. След Миджур се продължава по билото до голямата гранична пирамида 330. От нея се поема на ляво(изток) по рида към връх Гънденица. Слиза се по широк ръб с малко клек. Продължава се на долу без пътека по силно пресечен терен. След връх Гънденица терена става още по-сложен, поради голямата денивелация и каменистата местност.

**В района има много змии.**

Видяхме поне 10 и то отровни - да се внимава!

Продължава се на долу през гората и се достига до река(реката Лом) След пресичането и започва къс черен път, който извежда на основния път, идващ от взривния завод. Настоящия трак не преминава през 330-та гранична пирамида а подсича от изток. Това може да стане само в безснежни условия. **При наличие на сняг е силно лавиноопасно!**


{loadposition ads728}

## Връх Миджур - връх Гънденица

Автор: redex

Петък, 09 Май 2008г. 02:00ч. - Последна промяна Петък, 26 Февруари 2010г. 16:02ч.

---




## Връх Миджур - връх Гънденица

Автор: redex

Петък, 09 Май 2008г. 02:00ч. - Последна промяна Петък, 26 Февруари 2010г. 16:02ч.

---



## Връх Миджур - връх Гънденица

Автор: redex

Петък, 09 Май 2008г. 02:00ч. - Последна промяна Петък, 26 Февруари 2010г. 16:02ч.

---



## Връх Миджур - връх Гънденица

Автор: redex

Петък, 09 Май 2008г. 02:00ч. - Последна промяна Петък, 26 Февруари 2010г. 16:02ч.

---



Още снимки: [http://picasaweb.google.bg/redex.alpine/RUWofJ](http://picasaweb.google.bg/redex.alpine/RUWofJ&app=gallery)