

[GPS Track](#) [Профил](#) [Карта](#) [Виж в GoogleEarth](#)



Траклог - с.Рибарица, хижа Вежен, връх Вежен.

Описание на траклога: От село Рибарица се отклонявате от шосето на дясно. Траклога е от отбивката на шосето. След около 2-3 километра се намира входа в национален парк Централен Балкан. Представява дървена арка. Там може да оставите колата (ако е разчистен снега иначе се импровизира). Навлизането на МПС след арката е забранено, тъй като преди месец е имало буря и част от пътя е отнесен от минаващата река.

Разстоянието от Арката до хижа Вежен е около 9-10 километра. Изминава се за 5 часа пеша през зимата (в зависимост от физическото състояние и багажа). Пътеката върви по пътя но се отклонява през гората, което спестява около 6 километра. По пътя разстоянието до хижа Вежен е 16 километра.

След, като се поеме през гората пътеката става стръмна и тежка (ако има много сняг). От хижата се поема по бяло синя маркировка. това е лятната маркировка и в един момент се стига до разклон с много табели. от там се следва зимната маркировка, която е червена. **Лятната пътека е ЛАВИНООПАСНА!**


Изкачването на върха става за около 3-4 часа в зависимост от уменията и времето. Слизането е по-бързо.

## Стара планина, вр. Вежен (зима)

Written by redex

Tuesday, 15 April 2008 15:18 - Last Updated Monday, 14 February 2011 22:02

---



## Стара планина, вр. Вежен (зима)

Written by redex

Tuesday, 15 April 2008 15:18 - Last Updated Monday, 14 February 2011 22:02

---





## Стара планина, вр. Вежен (зима)

Written by redex

Tuesday, 15 April 2008 15:18 - Last Updated Monday, 14 February 2011 22:02

---



## Стара планина, вр. Вежен (зима)

Written by redex

Tuesday, 15 April 2008 15:18 - Last Updated Monday, 14 February 2011 22:02

---



<http://picasaweb.google.bg/redex/alpine/CW/TP/5/511/511>